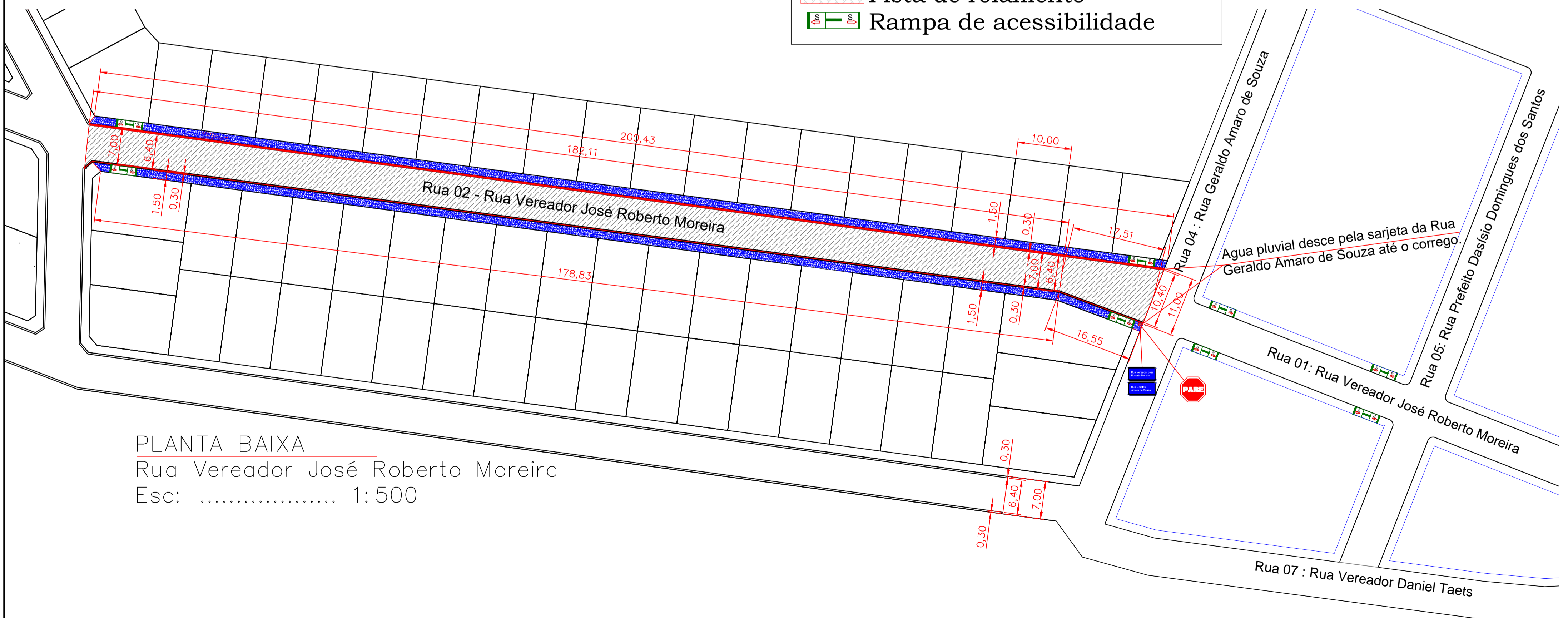
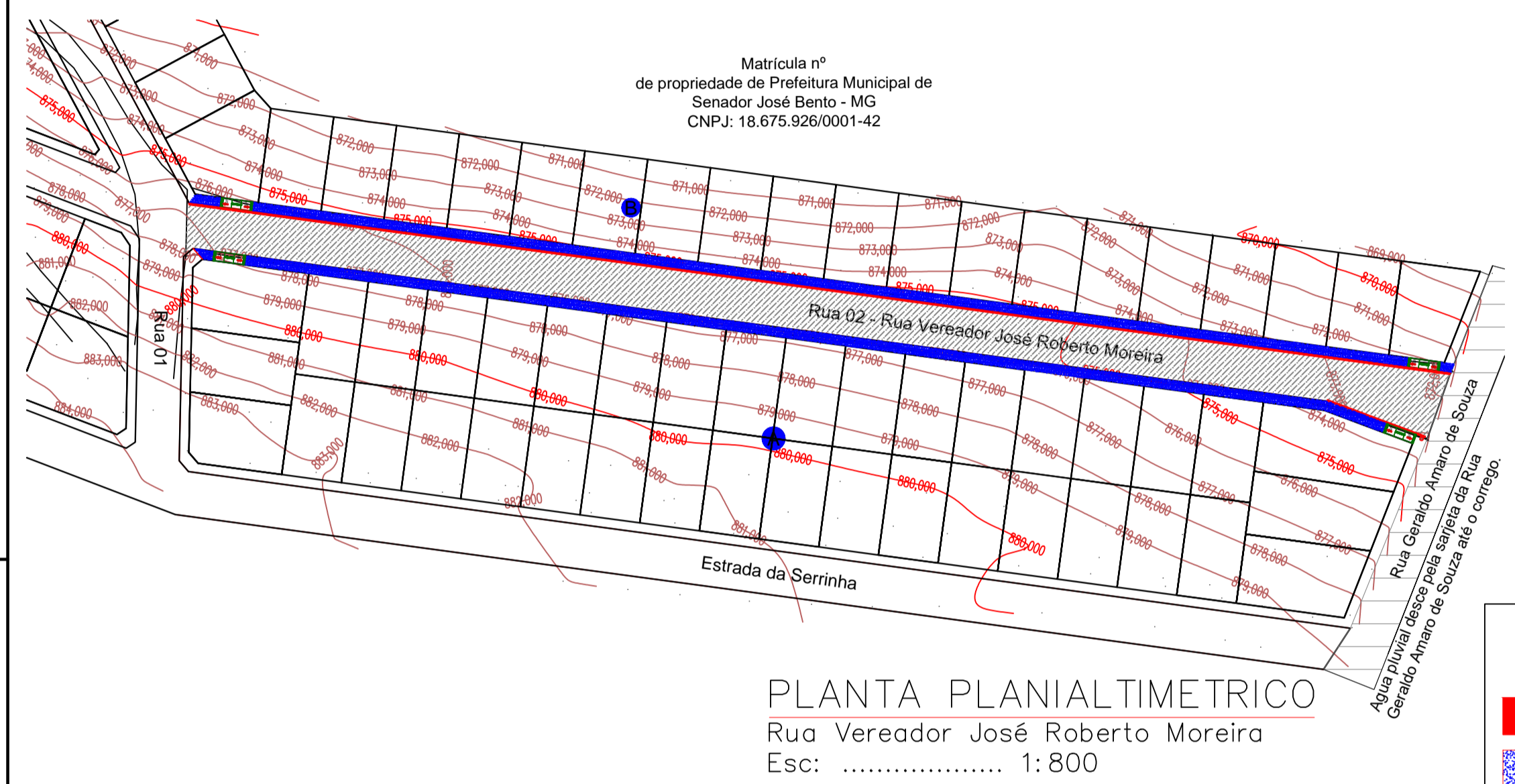
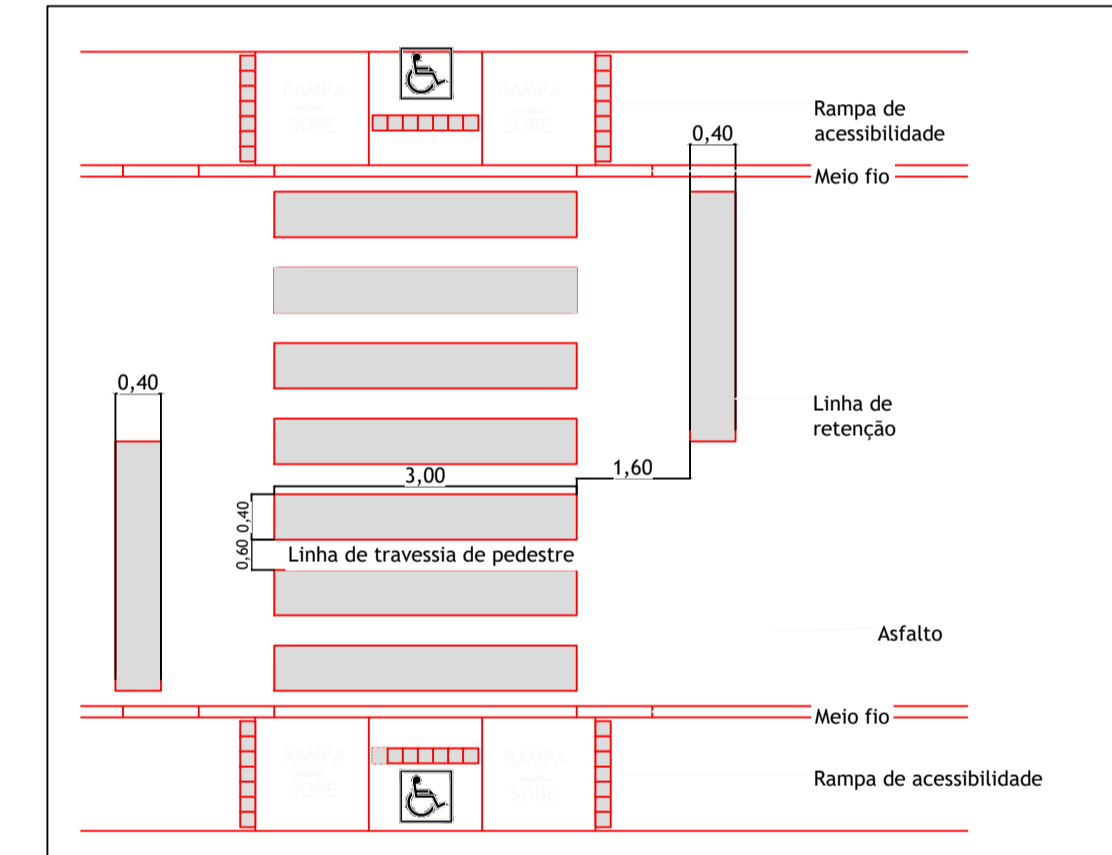
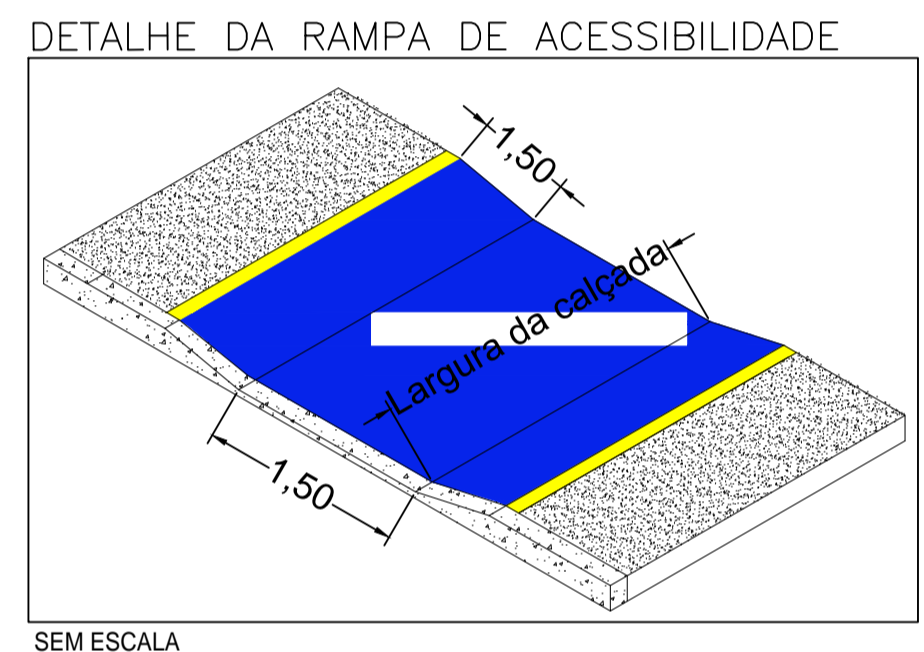


QUADRO DE PLACAS

PLACAS	SIGNIFICADO	QUANTIDADE
Rua Vereador José Roberto Moreira	PLACA DE IDENTIFICAÇÃO DE RUA	2
Rua Geraldo Amaro de Souza		
R-1	PARADA OBRIGATORIA	1

LEGENDA:

- Meio fio e Sarjeta conjugados
- Calçada a executar
- Pista de rolamento
- Rampa de acessibilidade



MEMORIA DE CALCULO:

Tipo de Pavimento = CBUQ 4 cm
 Área de regularização e base
 $= ((7,00+11,00)/2 * 17,51) + (182,11 * 7,00) = 1.432,36 \text{ m}^2$
 Área a pavimentar
 $= ((6,40+10,40)/2 * 17,51) + (182,11 * 6,40) = 1.312,59 \text{ m}^2$

Meio - fio com sarjeta com extrusora
 $= 200,43 + 178,83 + 16,55 = 395,81 \text{ m}$

EXECUÇÃO DE CALÇADAS E=8CM:
 $= (200,43 + 178,83 + 16,55) * 1,40 * 0,07 = 38,79 \text{ m}^3$

PREFEITURA MUNICIPAL DE SENADOR JOSE BENTO		Folha: 01/01
Secretaria Municipal de Obras		Escala: Indicada
Obra: PAVIMENTAÇÃO EM CBUQ		Unidade: Metros
Local: Rua Vereador José Roberto Moreira, Senador José Bento - MG		Data: Setembro de 2023
Proprietário: Prefeitura Municipal de Senador Jose Bento	CNPJ: 18.675.926/0001-42	Visto:
Responsável: Eng. Darian Jonnis José da Silva	CREA: 174.603/D	Visto: